





Projekt jednoduchých pozemkových úprav Šarišské Sokolovce

Katastrálne územie: Šarišské Sokolovce (860 565)

Obec: Šarišské Sokolovce (525 243)

Okres: Sabinov (708)

Kraj: Prešovský (7)

Vyhoviteľ  Masarykova 16, P.O.Box 107 080 01 Prešov IČO: 31672655	Kraj Prešovský (7)	Okres Sabinov (708)	Obec Šarišské Sokolovce (525 243)	
	Katastrálne územie Šarišské Sokolovce (860 565)	Názov projektu Projekt jednoduchých pozemkových úprav Šar. Sokolovce		Správny orgán Okresný úrad Prešov Pozemkový a lesný odbor
1.1. Operát obvodu projektu jednoduchých pozemkových úprav (PJPÚ)			Začiatok prác Apríl 2018	Koniec prác Máj 2018
			Úradne overil Meno: Ing. Vladimír Dujava	
Zodpovedný projektant Dňa: 22.05.2018 Meno: Ing. Peter Repaň		Autorizačne overil Dňa: 22.05.2018 Meno: Ing. Mária Svätovánska		Úradne overil Dňa: 18.05.2018 Číslo: G5-2/2018
Oprávnenie na vykonávanie pozemkových úprav podľa vyhlášky MP SR č.155/1992 Zb.		Náležitost'ami a presnosťou zodpovedá predpisom		Úradne overené podľa § 9 zákona NR SR č. 215/1995 Z. z. o geodézii a kartografii
 Pečiatka a podpis		 Pečiatka a podpis		VIĎ ZPMZ Pečiatka a podpis
Vedúci projektu Dňa: 23.5.2018 Meno: Mgr. Ingrid Christaková		Za združenie účastníkov Dňa: Meno:		Schválenie správnym orgánom Dňa: Meno:
Okresný úrad Prešov Pozemkový a lesný odbor Masarykova 10, 080 01 Prešov -1-  Pečiatka a podpis		Podpis		Pečiatka a podpis