

DRUH POYRCHU ÚZEMIA: OSTATNÁ PLOCHA
 KATASTRALNE ÚZEMIE: ŠARIŠSKÉ SOKOLOVCE
 KRAJ: PREŠOVSKÝ
 OKRES: SABINOV

POZDÍŽNY PROFIL VETVA "A"
 M 1:2000/200

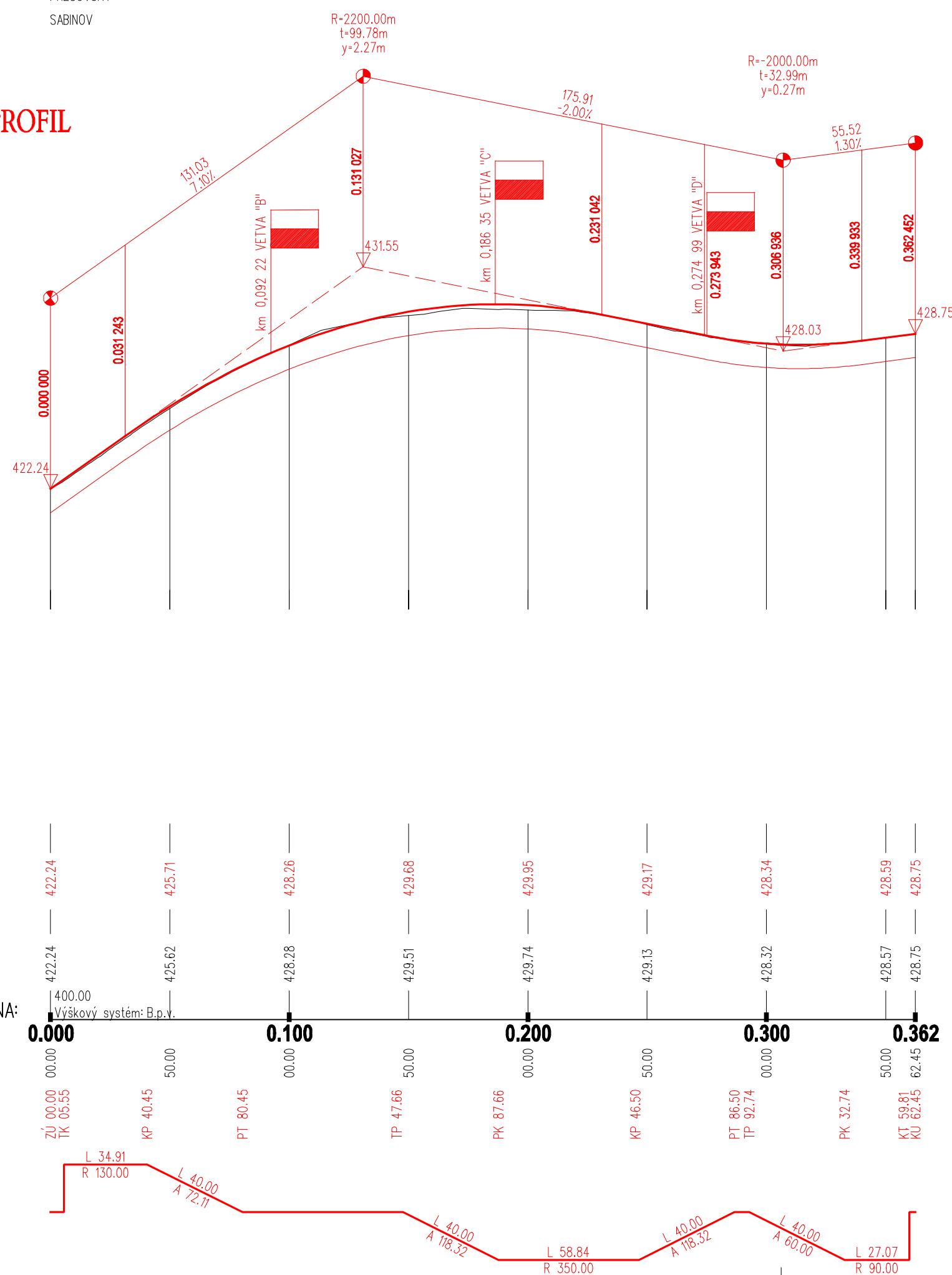
SKLONOVÉ POMERY:

KÓTY NIVELETY:

KÓTY TERÉNU:

ZROVNÁVACIA ROVINA:
 STANICENIE v km:

SMEROVÉ POMERY:



DRUH POYRCHU ÚZEMIA: OSTATNÁ PLOCHA
 KATASTRALNE ÚZEMIE: ŠARIŠSKÉ SOKOLOVCE
 KRAJ: PREŠOVSKÝ
 OKRES: SABINOV

POZDÍŽNY PROFIL VETVA "B"
 M 1:2000/200

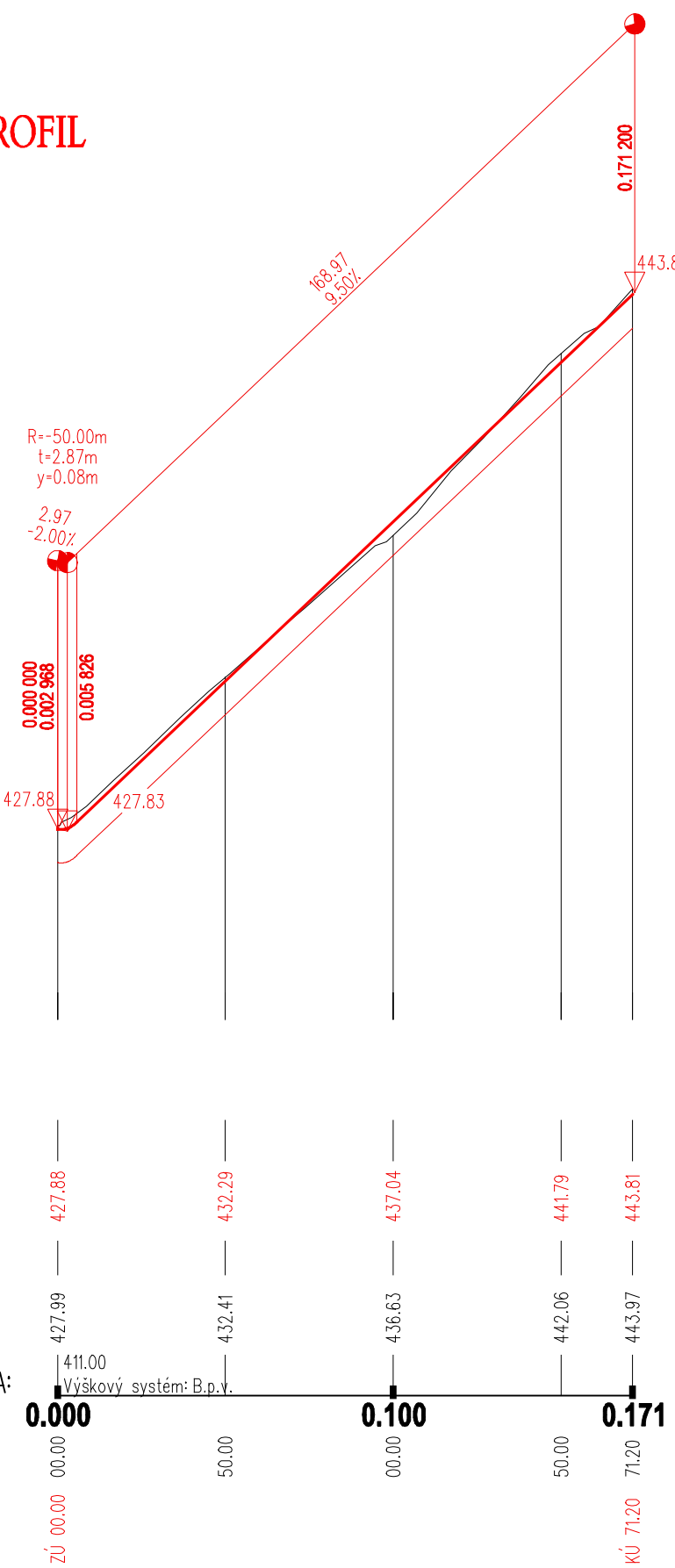
SKLONOVÉ POMERY:

KÓTY NIVELETY:

KÓTY TERÉNU:

ZROVNÁVACIA ROVINA:
 STANICENIE v km:

SMEROVÉ POMERY:



DRUH POYRCHU ÚZEMIA: OSTATNÁ PLOCHA
 KATASTRALNE ÚZEMIE: ŠARIŠSKÉ SOKOLOVCE
 KRAJ: PREŠOVSKÝ
 OKRES: SABINOV

POZDÍŽNY PROFIL VETVA "C"
 M 1:2000/200

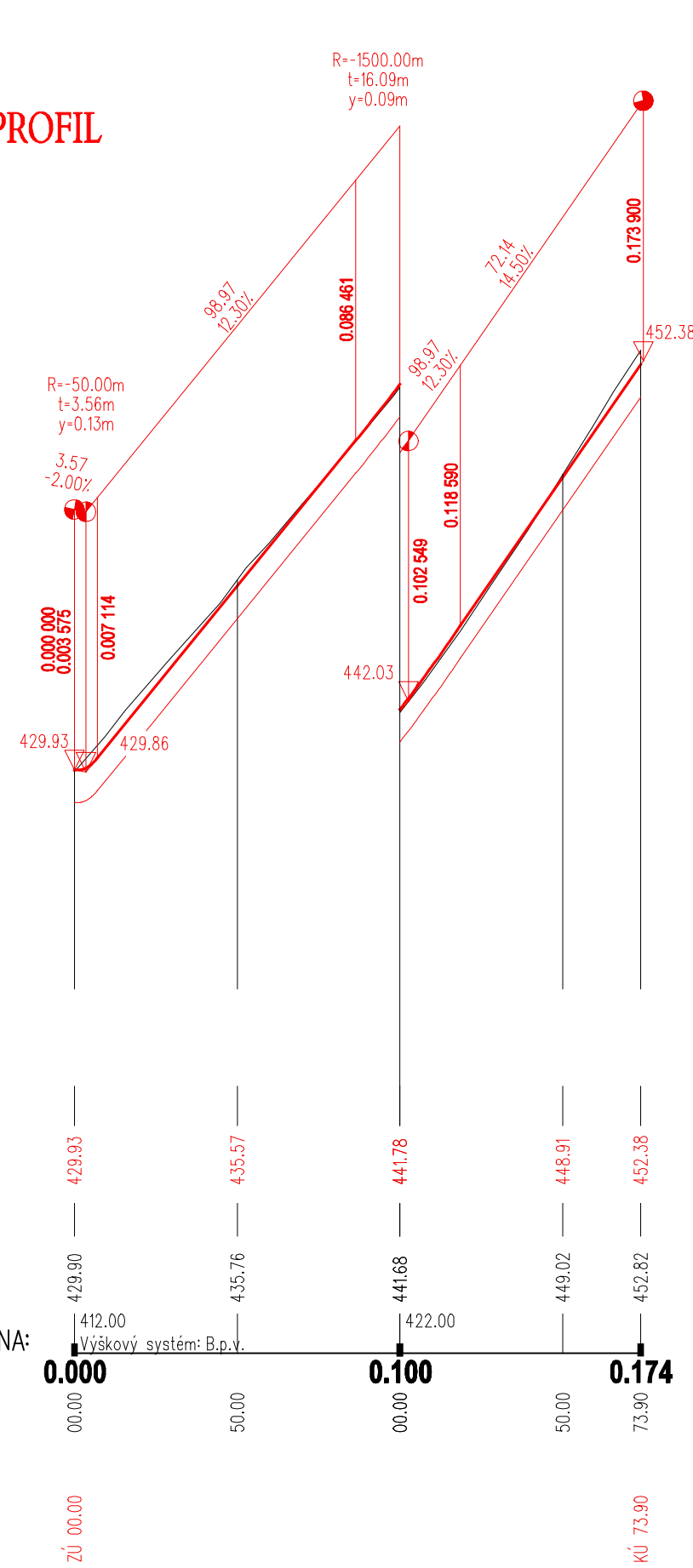
SKLONOVÉ POMERY:

KÓTY NIVELETY:

KÓTY TERÉNU:

ZROVNÁVACIA ROVINA:
 STANICENIE v km:

SMEROVÉ POMERY:



DRUH POYRCHU ÚZEMIA: OSTATNÁ PLOCHA
 KATASTRALNE ÚZEMIE: ŠARIŠSKÉ SOKOLOVCE
 KRAJ: PREŠOVSKÝ
 OKRES: SABINOV

POZDÍŽNY PROFIL VETVA "D"
 M 1:2000/200


SKLONOVÉ POMERY:

KÓTY NIVELETY:

KÓTY TERÉNU:

ZROVNÁVACIA ROVINA:
 STANICENIE v km:

SMEROVÉ POMERY:



SÚR. SYSTÉM: JTŠK
 VÝŠKOVÝ SYSTÉM: Bp.v.

Poradníka: Dokumentácia je vypracovaná v rozsahu požiadaviek pre vydanie územného rozhodnutia a nie je podkladom pre realizáciu stavby.

VYPRACOVANÉ: Ing. František ANDREJ	KRESLIL: Ing. František ANDREJ	ZODPOVEDNÝ PROJEKTANT: Ing. František ANDREJ
OKRES: SABINOV	KRAJ: PREŠOVSKÝ	FORMÁT: A4
STAVEBNÍK: OBEC ŠARIŠSKÉ SOKOLOVCE, Obecný úrad, Šarišské Sokolovce 17, 082 66	DAŤUM: 12/2011	STUPEŇ: DÚR
STAMBA: IBV HAVAIŠKA, ŠARIŠSKÉ SOKOLOVCE, I. ETAPA	Č. ZAKAZKY: 4-1036/2011	Č. PRÍLOHY: 4
ČASŤ: C. VÝKRESY	MIERKA: 1:2000/200	
OBSAH: POZDÍŽNE PROFILY		

4road s.r.o.
 Ružová 59, 083 01 SABINOV
 IČO: 461090299, IČD: 657